


L ZIMOWE ZAWODY NA ORIENTACJĘ

Góra Świętej Anny - 24-25.02.2018

Długość – około 2,640 km.

Limit czasu – 65 minut. Dopuszczalne spóźnienie – 20 minut.

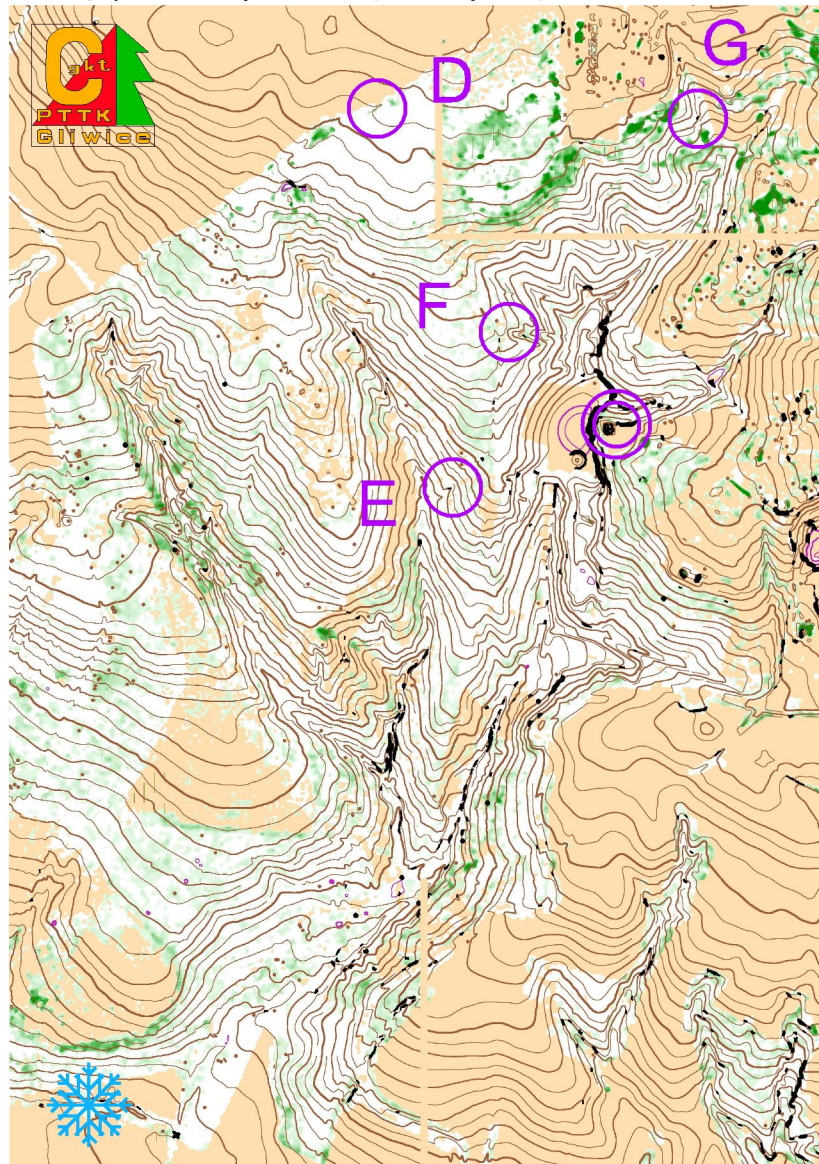
Krowiok



Teren trasy mieści się na pięciu obrazkach. Treść części z nich może być lustrzanymi odbiciami. Ich aktualność pochodzi z lat 1939-2017. Należy w dowolnej kolejności odszukać punkty kontrolne w 11 zaznaczonych miejscach: A, B, C, D, E, F, G, H, J, K, M.


Uwaga!!! Potwierdzeniem odnalezienia punktu (w pierwszej wolnej kratce karty startowej, liczonej od jej lewej strony) jest przepisany kredką (wisi przy chorągiewce biało-czerwonej) kod punktu z lampionu i wpisany numer punktu.

Obowiązuje zasada – jedno kółko punktu – jedno potwierdzenie.

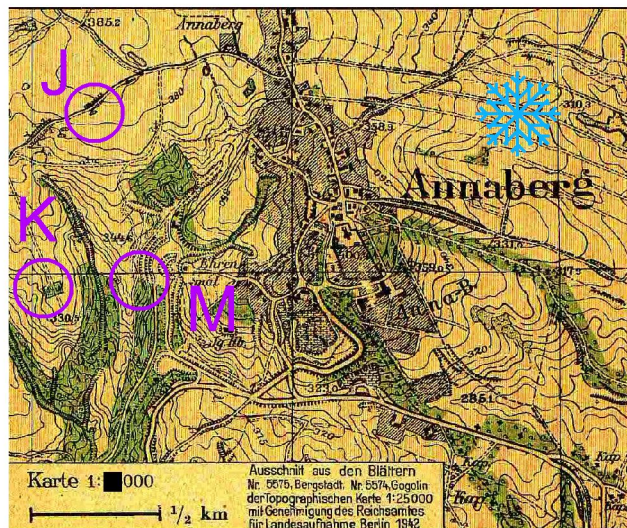


TU i TW50-e2

opracowanie trasy - Andrzej Wysocki
GKT "Cyrkino" PTTK - Gliwice



Luftbild
Fragebogen RLM Nr. 522/33



Karte 1: 000
Ausschnitt aus den Blättern
Nr. 5675, Bergstadt Nr. 5674 Gogolin
der Topographischen Karte 1:25 000
mit Genehmigung des Reichsamtes
für Landesaufnahme Berlin 1942

